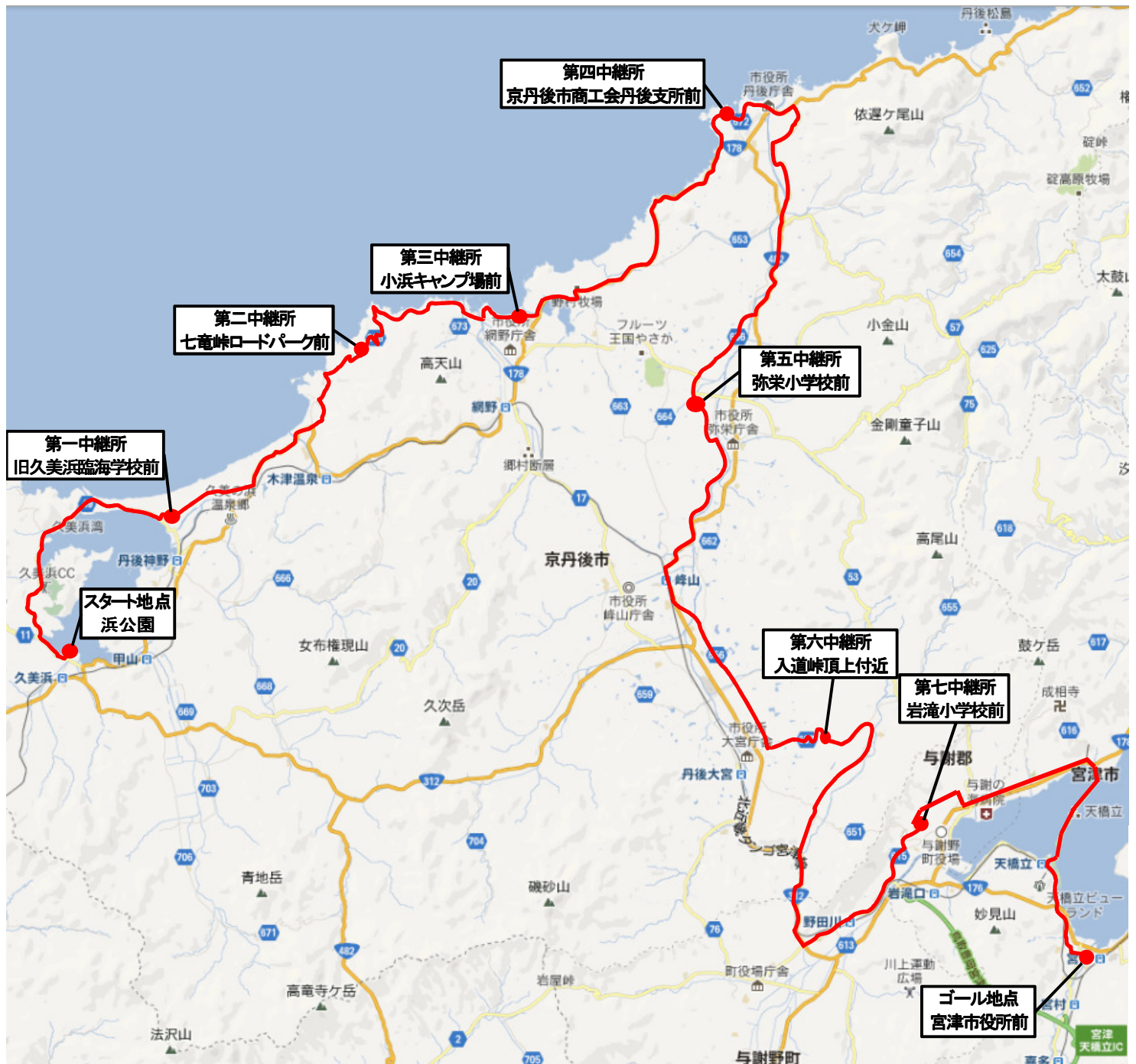


# 丹後大学駅伝 コース全体図



8 区間 84.1 km

| 区 間  | 距 離    |
|--|--------|
| 第1区 浜公園→久美浜C.C.前→旧久美浜臨海学校前   | 7.9km  |
| 第2区 旧久美浜臨海学校前→(国道178号)→浜詰→塩江→七竜峠ロードパーク前  | 8.8km  |
| 第3区 七竜峠ロードパーク前→磯→浅茂川漁港→小浜キャンプ場前  | 7.0km  |
| 第4区 小浜キャンプ場前→小浜橋→(国道178号線)→掛津<br>→砂方→新聞人トンネル前→京丹後市商工会丹後支所前   | 9.8km  |
| 第5区 京丹後市商工会丹後支所前→京丹後市丹後市民局前→丹後古代の里資料館前<br>→豊栄小学校前→(国道482号線)→国久橋→井辺→弥栄小学校前  | 12.3km |
| 第6区 弥栄小学校前→和田野→(府道656号線)→丹波小学校前→(国道482号線)<br>→峰中前→新山保育所前→河辺→周徳寺前→入道峠頂上付近   | 13.3km |
| 第7区 大宮町周枳中継所(仮称)→大宮町明田→京丹後大宮IC<br>→三重→水戸谷→丹鉄与謝野駅前→石田→岩滝小学校前  | 13.3km |
| 第8区 岩滝小学校前→クアハウス岩滝前→岩滝変電所→(府道53号線)→フクヤ男山店前<br>→与謝の海支援学校前→(国道178号線)→府中小学校前→一の宮棧橋前→天橋立<br>→文珠→(府道2号線)→与謝の荘前→(白柏通り)→(本町通り)→宮津市役所前 | 11.7km |

## 第一区・7.9km



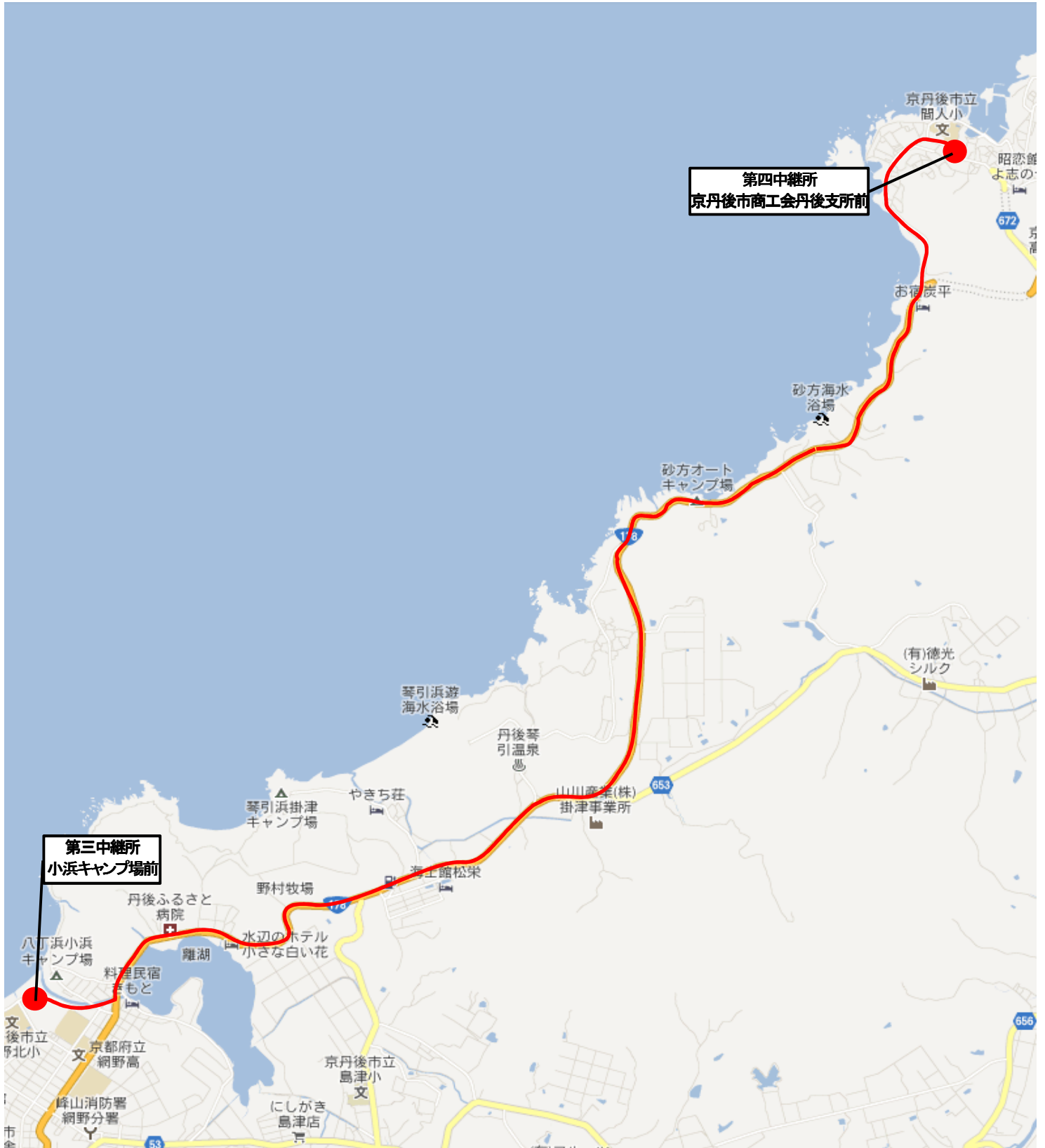
## 第二区・8.8Km



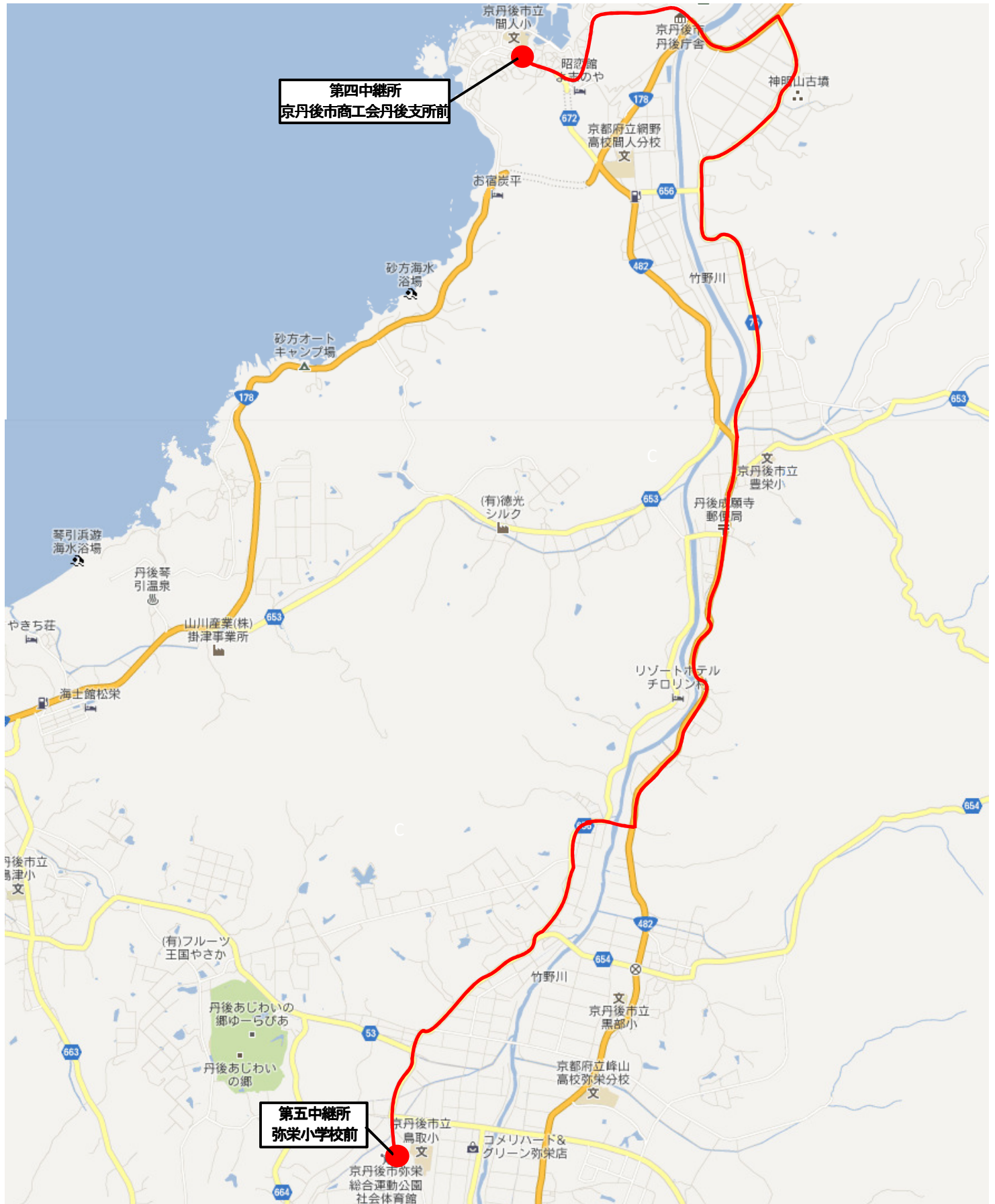
第三区・7.0km



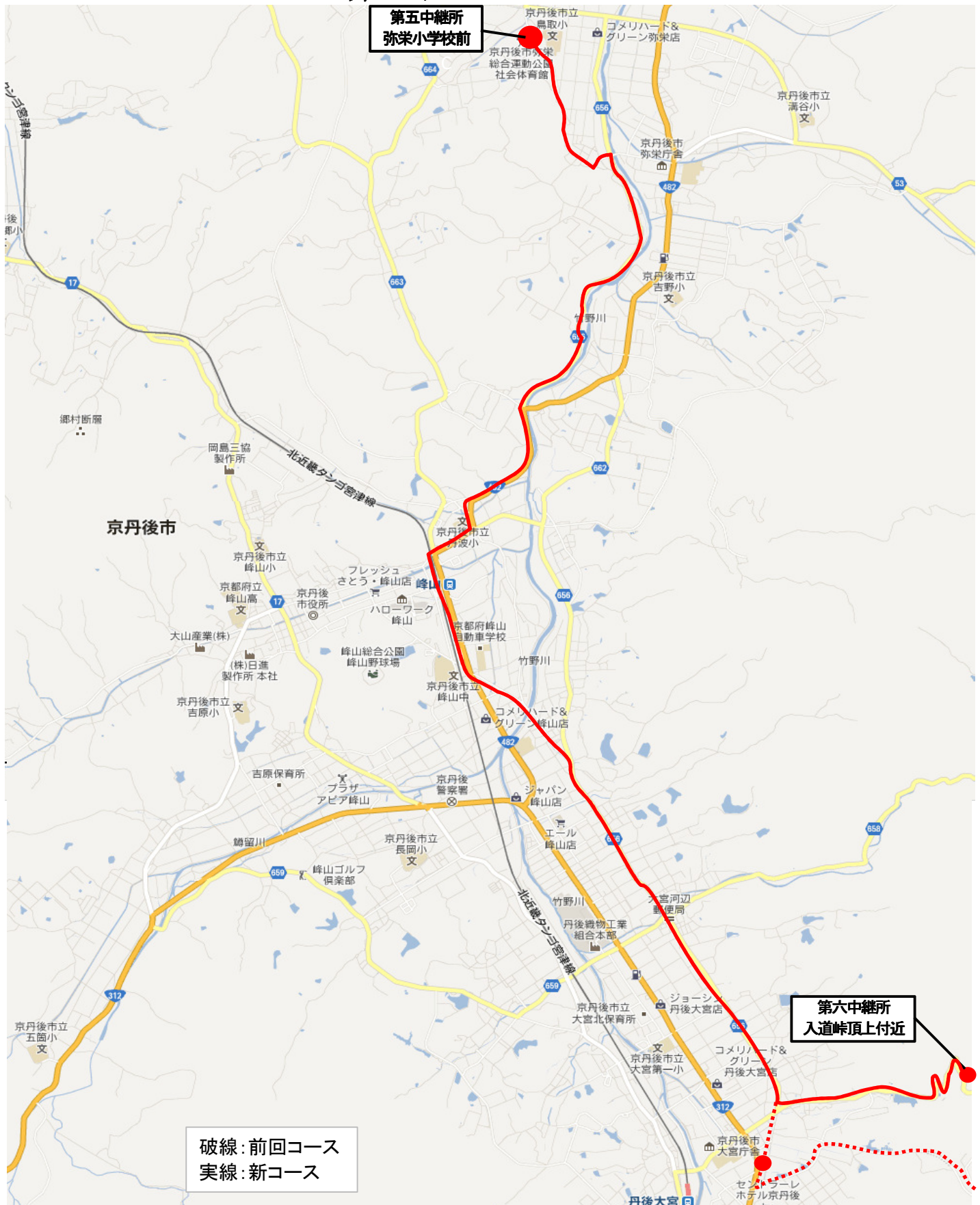
第四区・9.8km



## 第五区・12.3km



## 第六区 · 13.3km





## 第八区・11.7km

