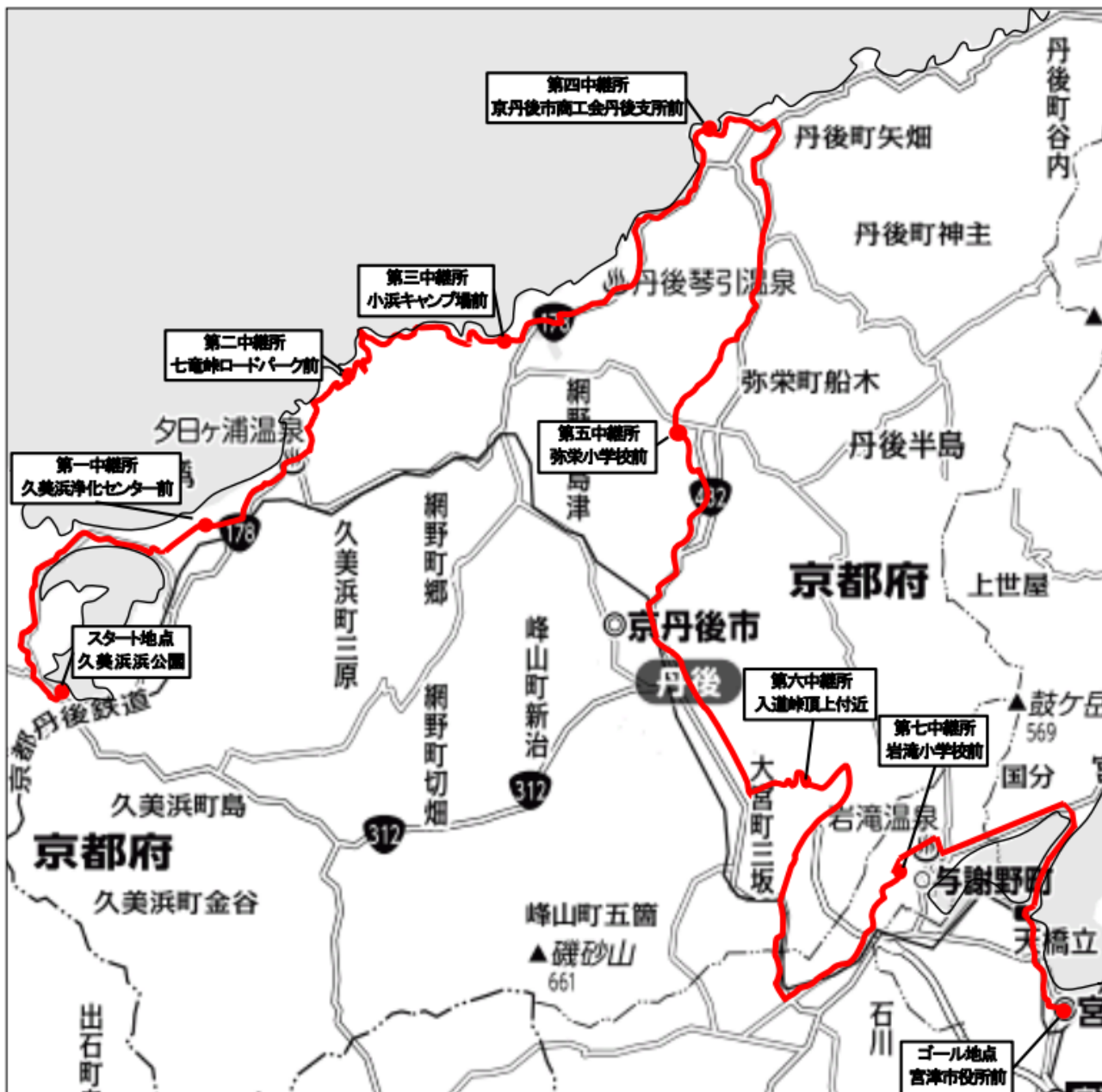


# 丹後大学駅伝 コース全体図



8区間 84.5km

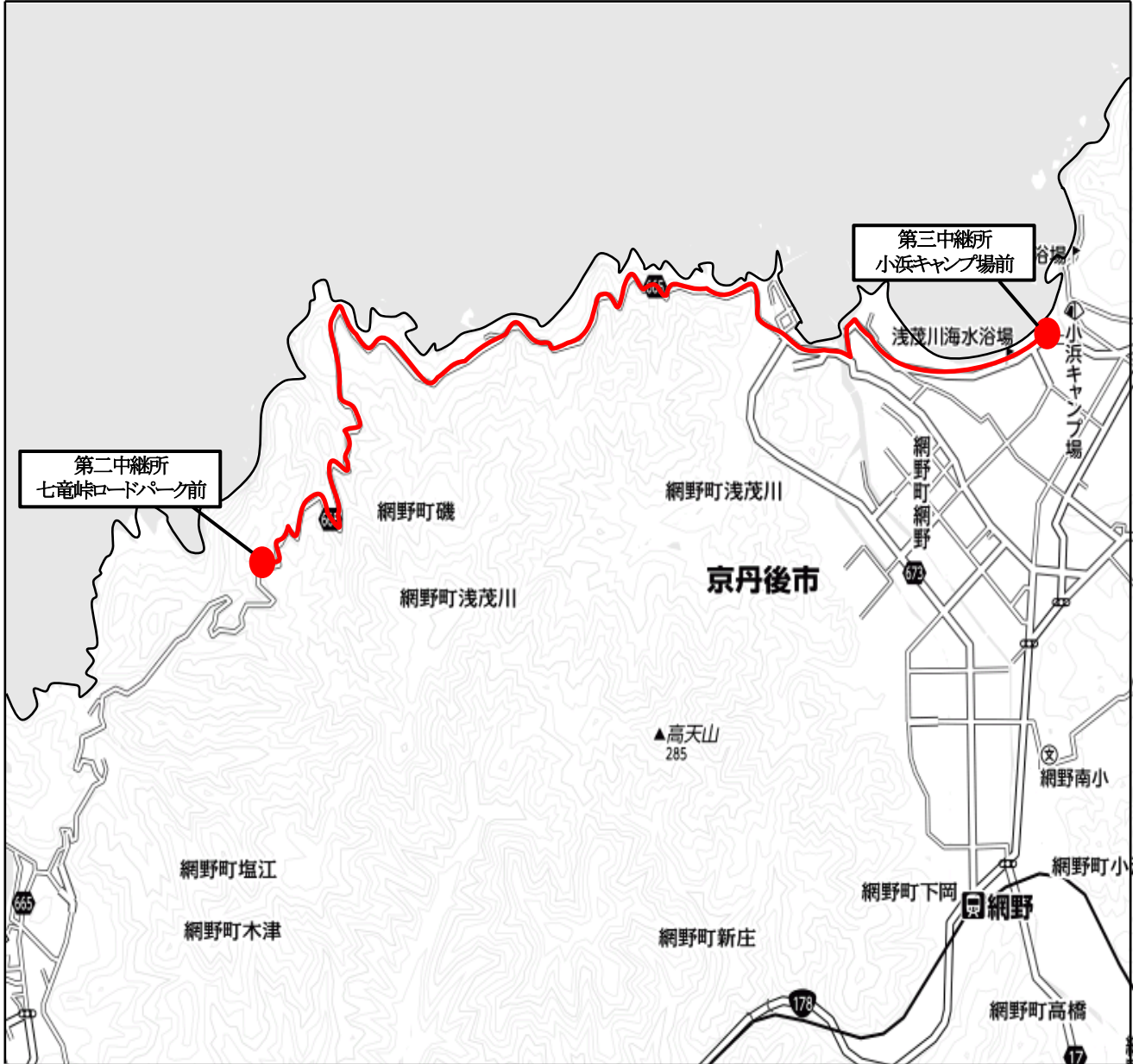
区間		距離
第1区	久美浜公園→久美浜C.C.前→旧久美浜臨海学校前→久美浜浄化センター前	10.3km
第2区	久美浜浄化センター前→(国道178号線)→浜詰→塩江→七竜峠ロードパーク前	6.8km
第3区	七竜峠ロードパーク前→磯→浅茂川漁港→小浜キャンプ場前	7.0km
第4区	小浜キャンプ場前→小浜橋→(国道178号線)→掛津 →砂方→新聞人トンネル前→京丹後市商工会丹後支所前	9.8km
第5区	京丹後市商工会丹後支所前→京丹後市丹後市民局前→丹後古代の里資料館前 →旧豊栄小学校前→(国道482号線)→国久橋→井辺→弥栄小学校前	12.3km
第6区	弥栄小学校前→和田野→(府道656号線)→丹波小学校前→(国道482号線) →峰中前→新山保育所跡前→河辺→周徳寺前→入道峠頂上付近	13.3km
第7区	入道峠頂上付近→大宮町明田→京丹後大宮IC →三重→水戸谷→丹鉄与謝野駅前→石田→岩滝小学校前	13.3km
第8区	岩滝小学校前→クアハウス岩滝前→岩滝変電所→(府道53号線)→クスリのオオキ男山店前 →与謝の海支援学校前→(国道178号線)→府中小学校前→一の宮橋前→天橋立 →文珠→(府道2号線)→与謝の荘前→(白柏通り)→(本町通り)→宮津市役所前	11.7km



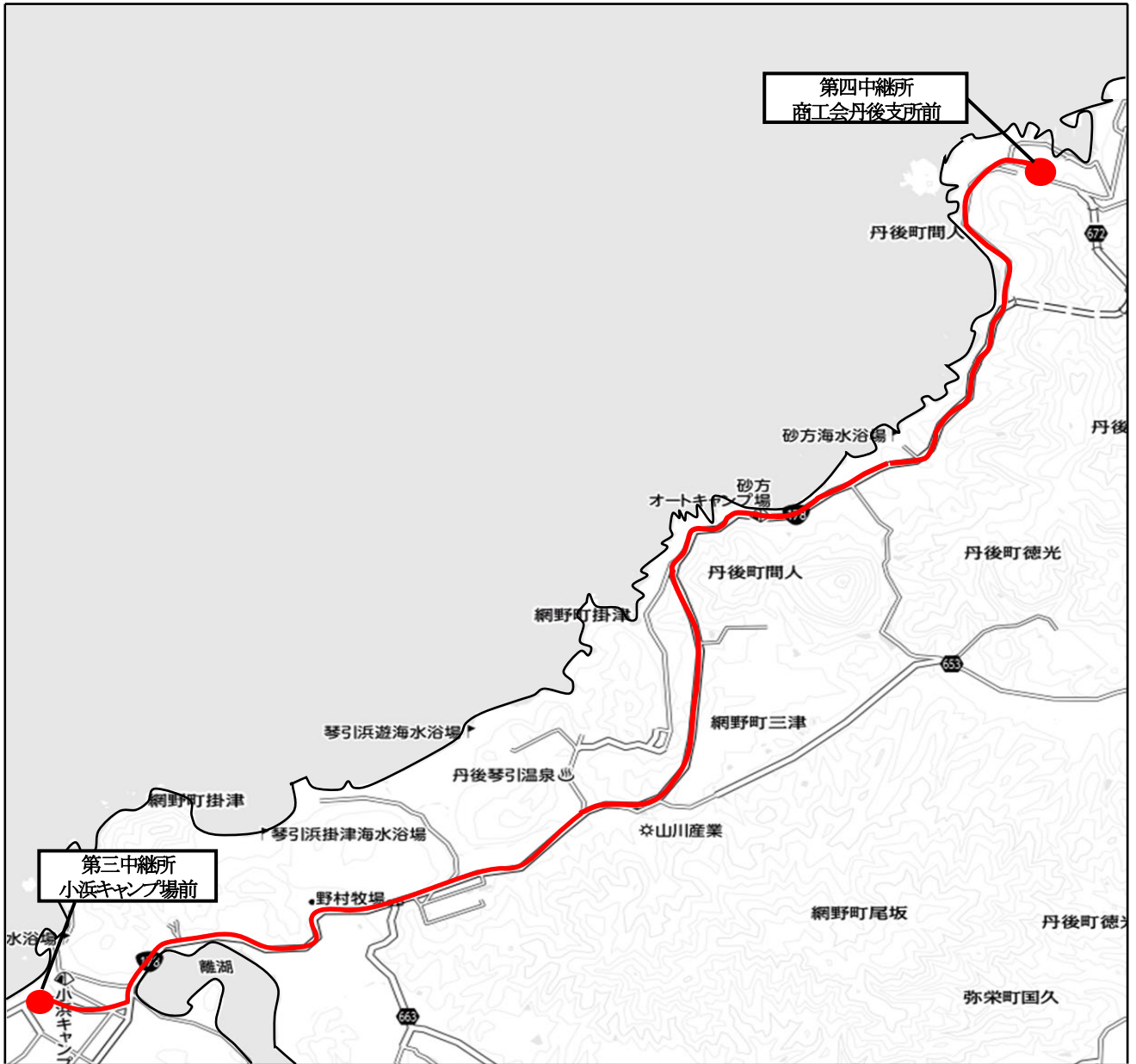
## 第二区 6.8km



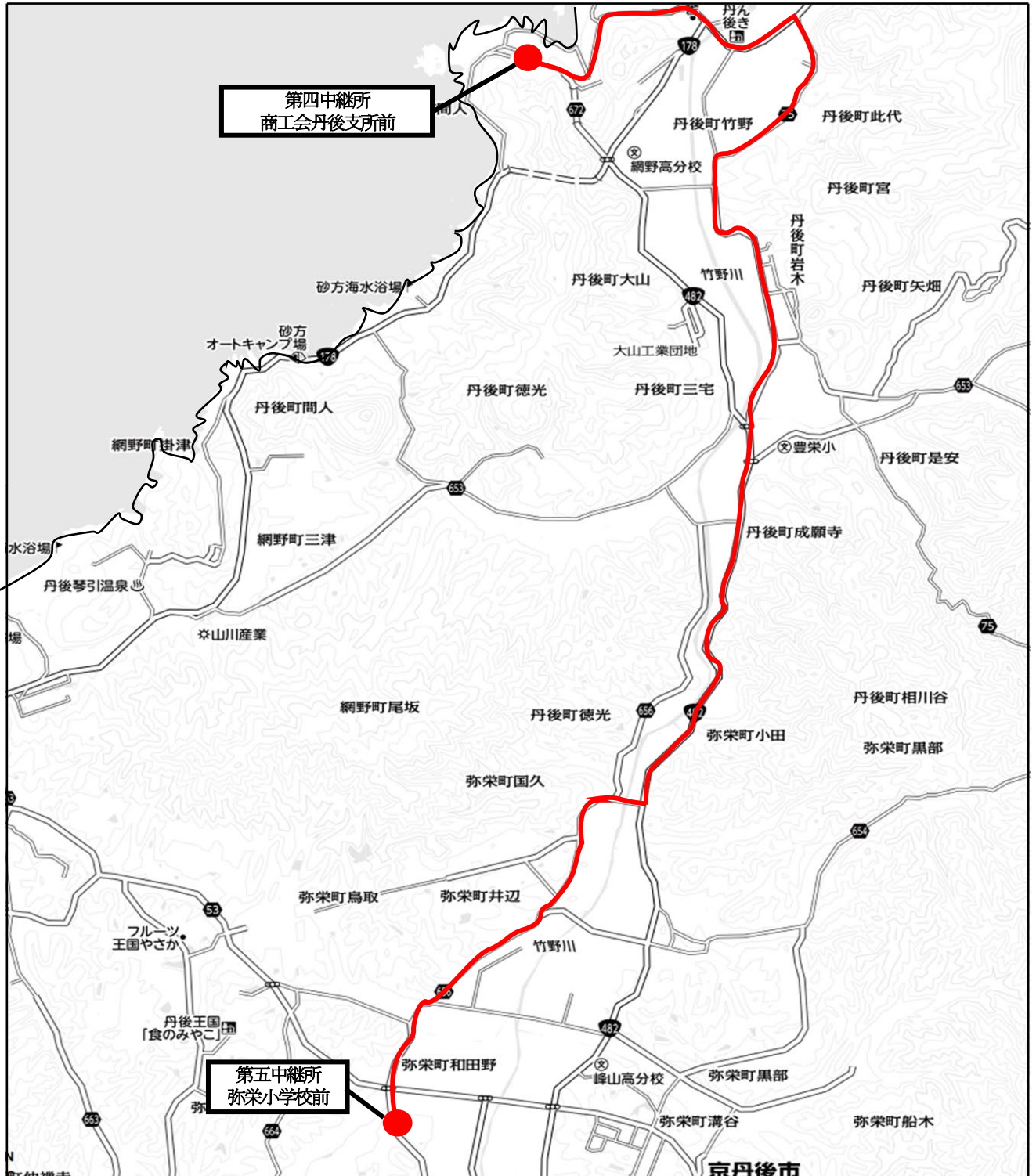
# 第三区 7.0km



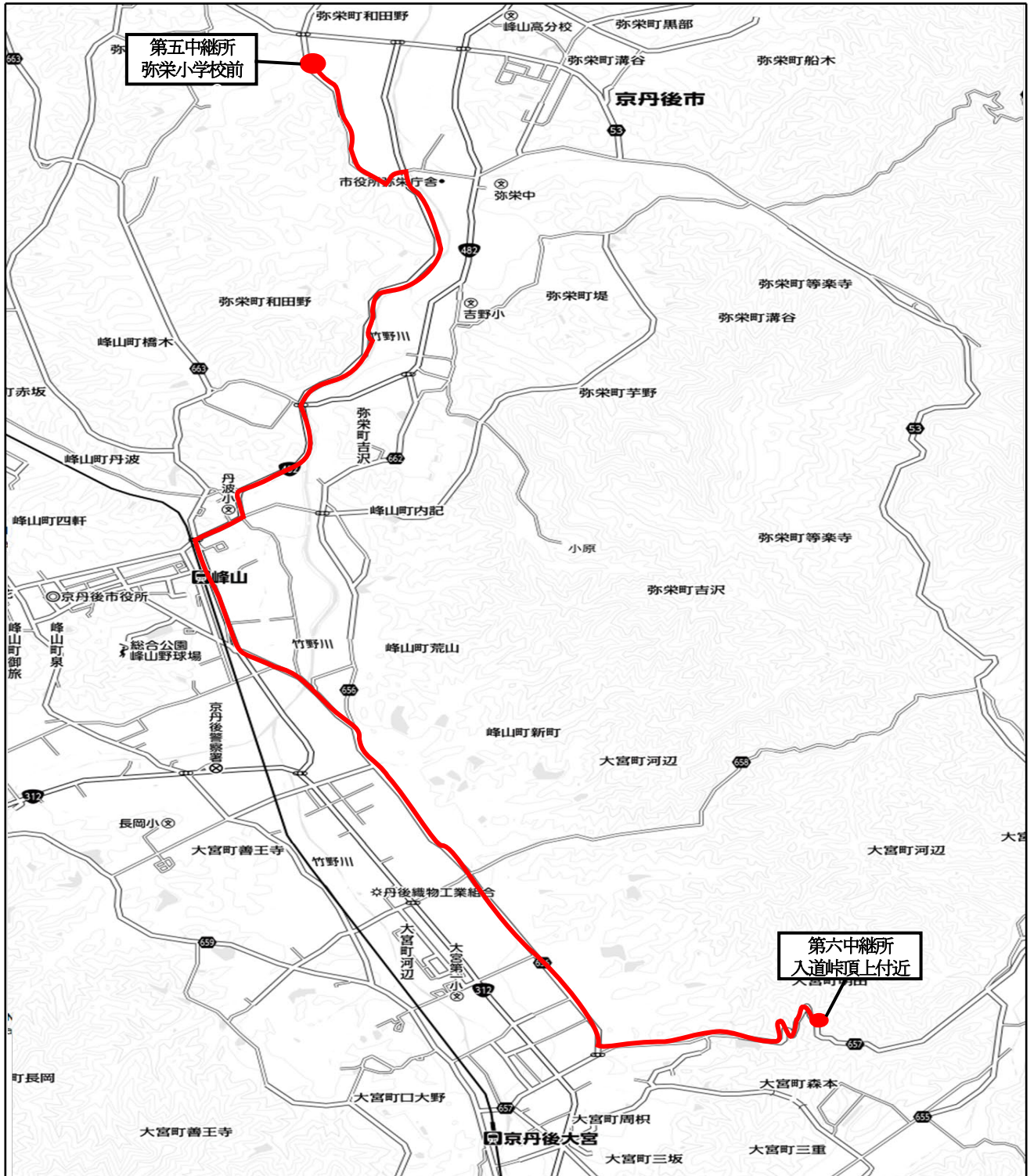
# 第四区 9.8km



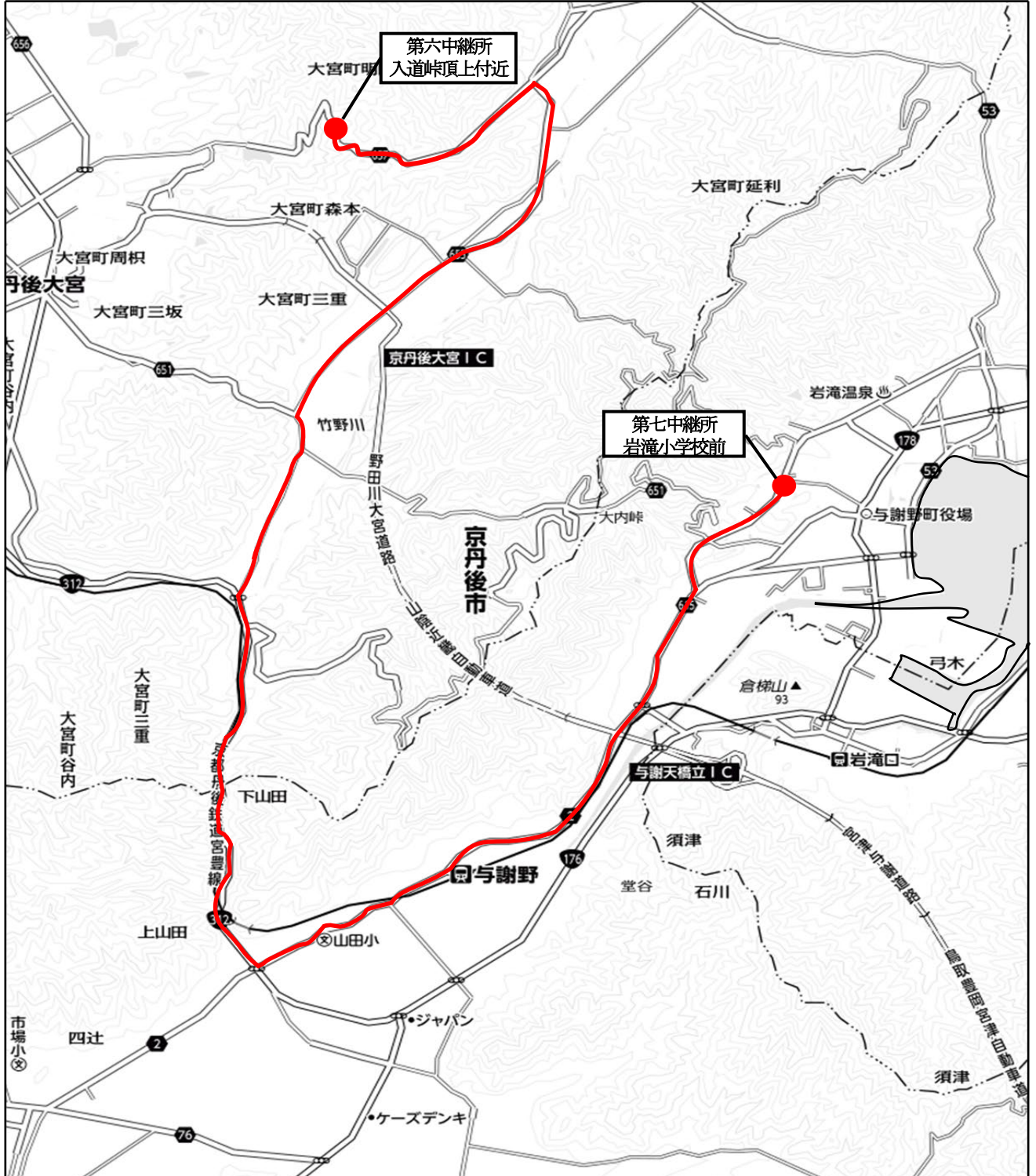
# 第五区 12.3km



# 第六区 13.3km



# 第七区 13.3km





# 第八区 11.7km

