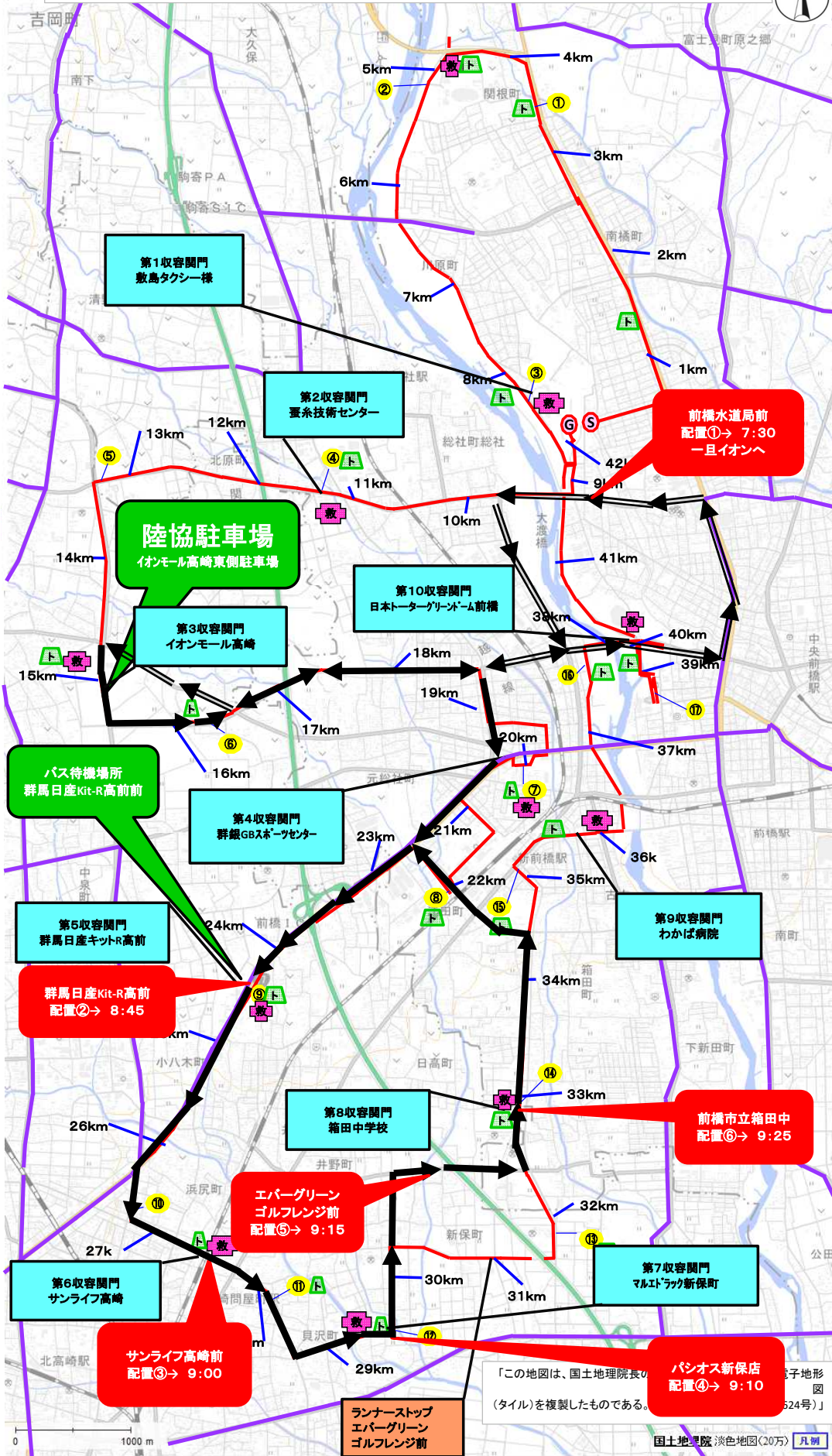


ぐんまマラソン フルマラソンコース県陸協バス 1号車経路図 (配置)



→ マラソンコース
→ 仮設トイレ

① → 給水所 17カ所

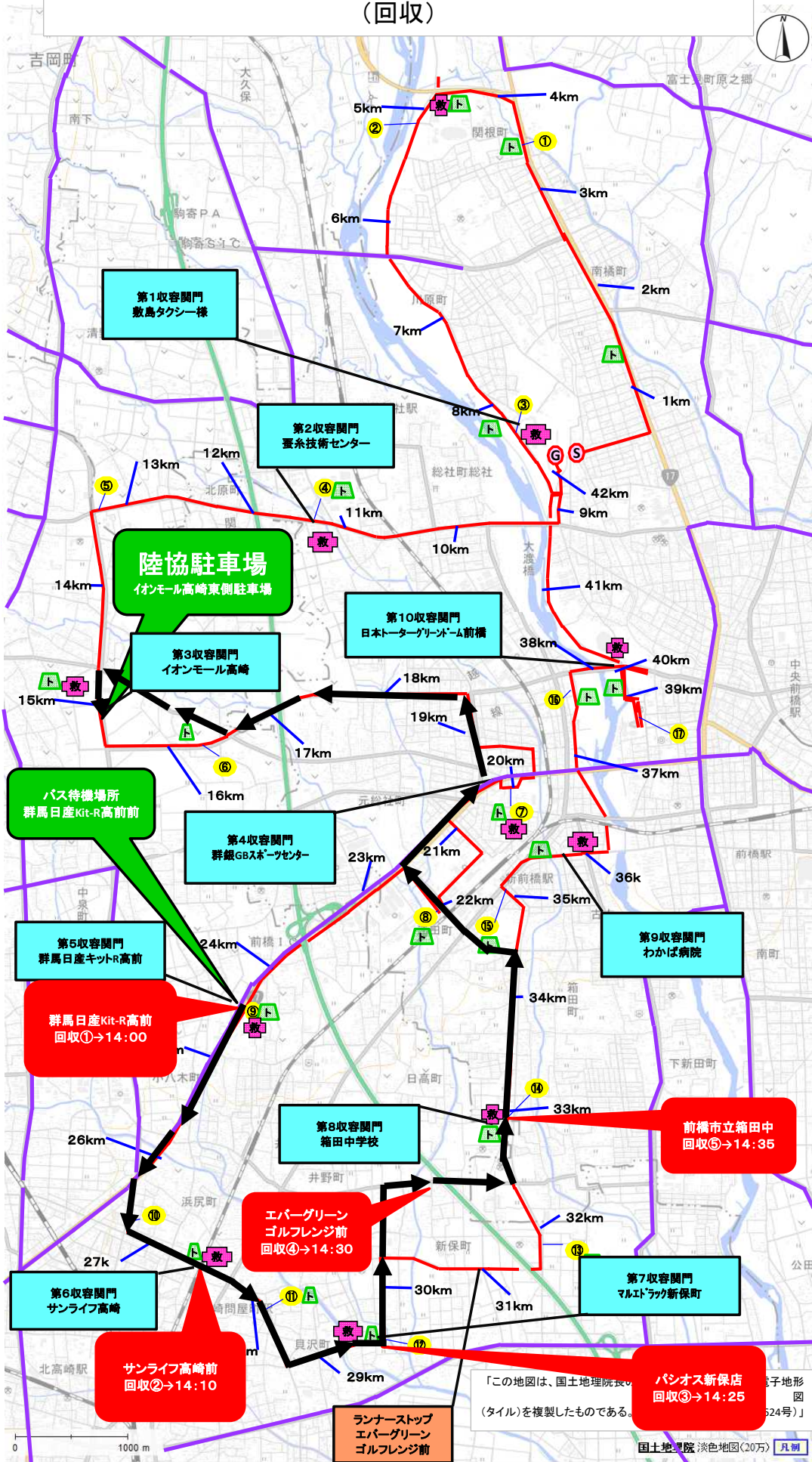
→ 救護所

→ 迂回路

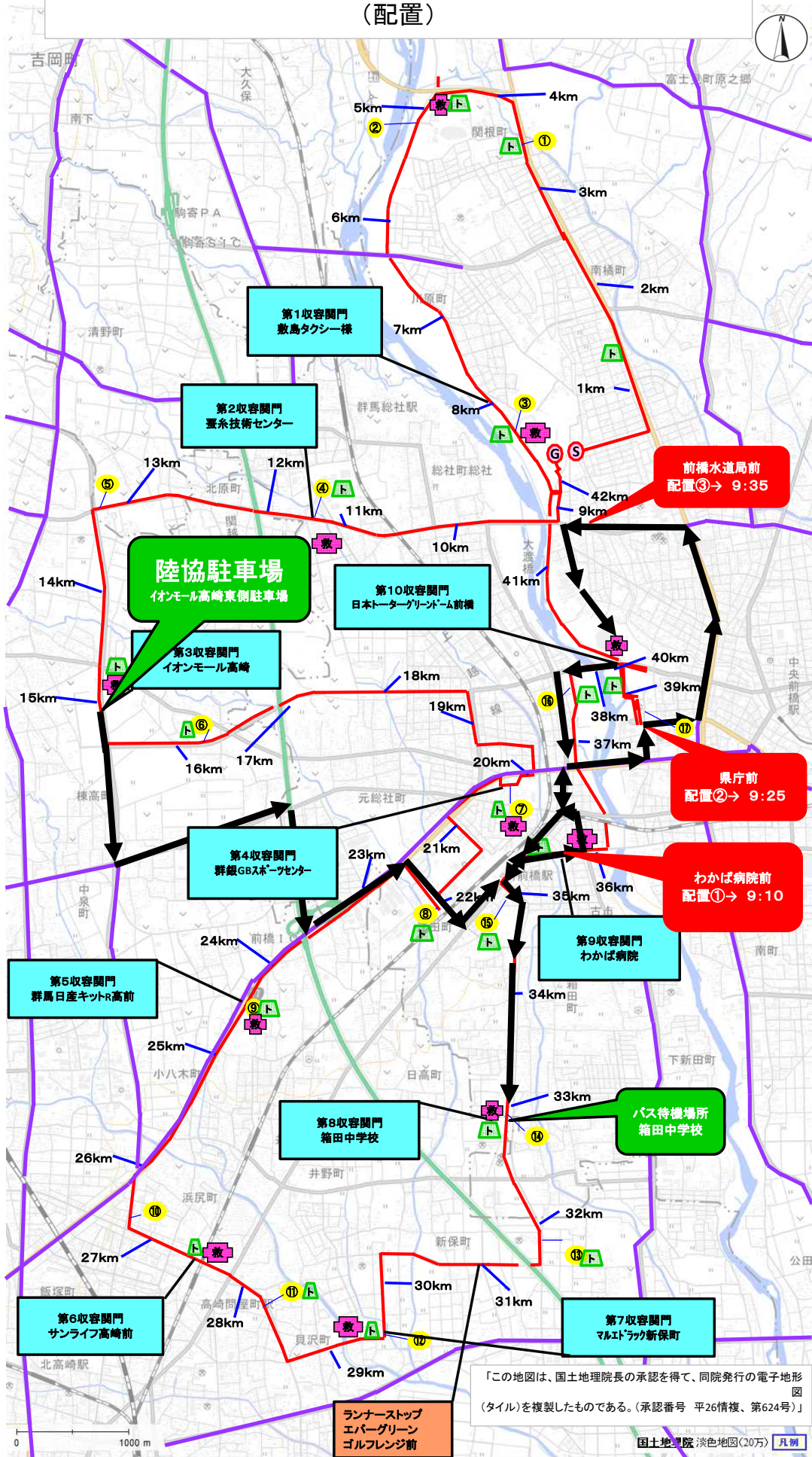
「この地図は、国土地理院長の... (タイル)を複製したものである。」

国土地理院 淡色地図(20万) 凡例

ぐんまマラソン フルマラソンコース県陸協バス 1号車経路図 (回収)



ぐんまマラソン フルマラソンコース県陸協バス 2号車経路図 (配置)

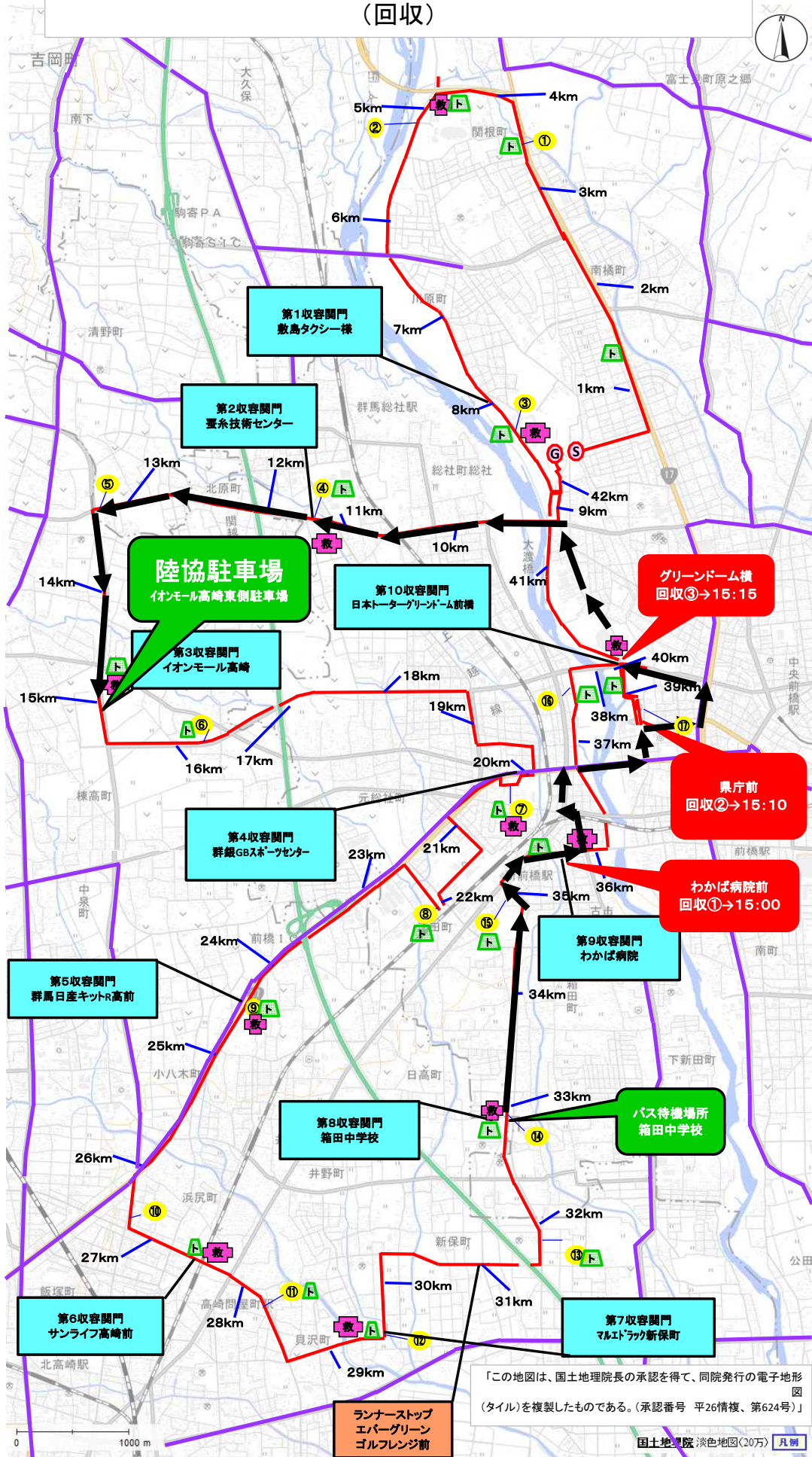


「この地図は、国土地理院長の承認を得て、同院発行の電子地形図 (タイル)を複製したものである。(承認番号 平26情複、第624号)」

国土地理院 淡色地図(20万) 凡例

- → マラソンコース
- T → 仮設トイレ
- ① → 給水所17カ所
- + → 救護所
- → 迂回路

ぐんまマラソン フルマラソンコース県陸協バス 2号車経路図 (回収)



→ マラソンコース
 仮設トイレ

① → 給水所17カ所

救護所

→ 迂回路

陸協駐車場
 イオンモール高崎東側駐車場

第1收容関門
 敷島タクシー様

第2收容関門
 雲糸技術センター

第10收容関門
 日本ターグランド前橋

グリーンドーム横
 回収③→15:15

県庁前
 回収②→15:10

わかば病院前
 回収①→15:00

第4收容関門
 群馬GBスポーツセンター

第9收容関門
 わかば病院

第5收容関門
 群馬日産キTR高前

第8收容関門
 箱田中学校

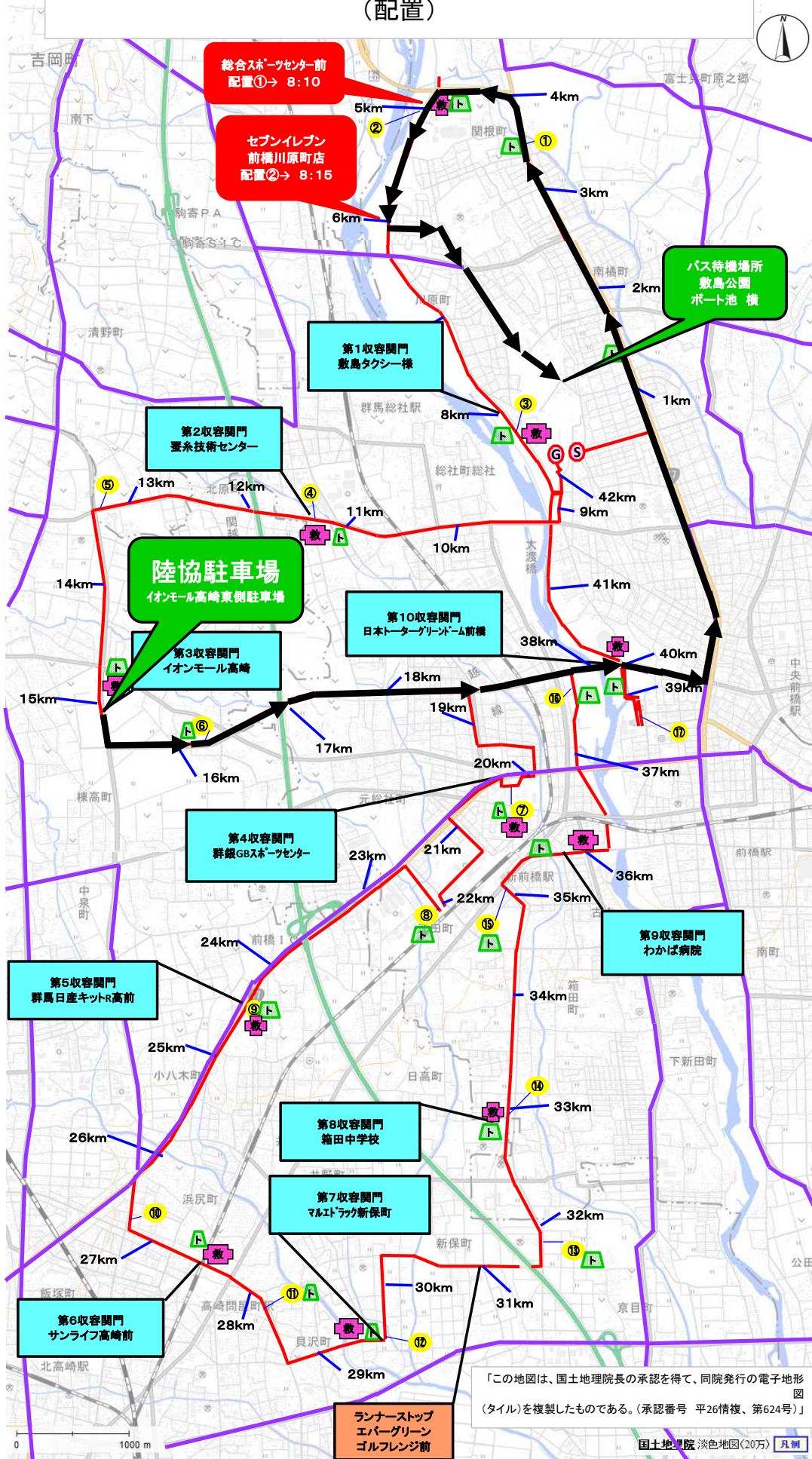
バス待機場所
 箱田中学校

第6收容関門
 サンライフ高崎前

第7收容関門
 マルエドラック新保町

ランナーストップ
 エバーグリーン
 ゴルフレンジ前

ぐんまマラソン フルマラソンコース県陸協バス 3号車経路図 (配置)

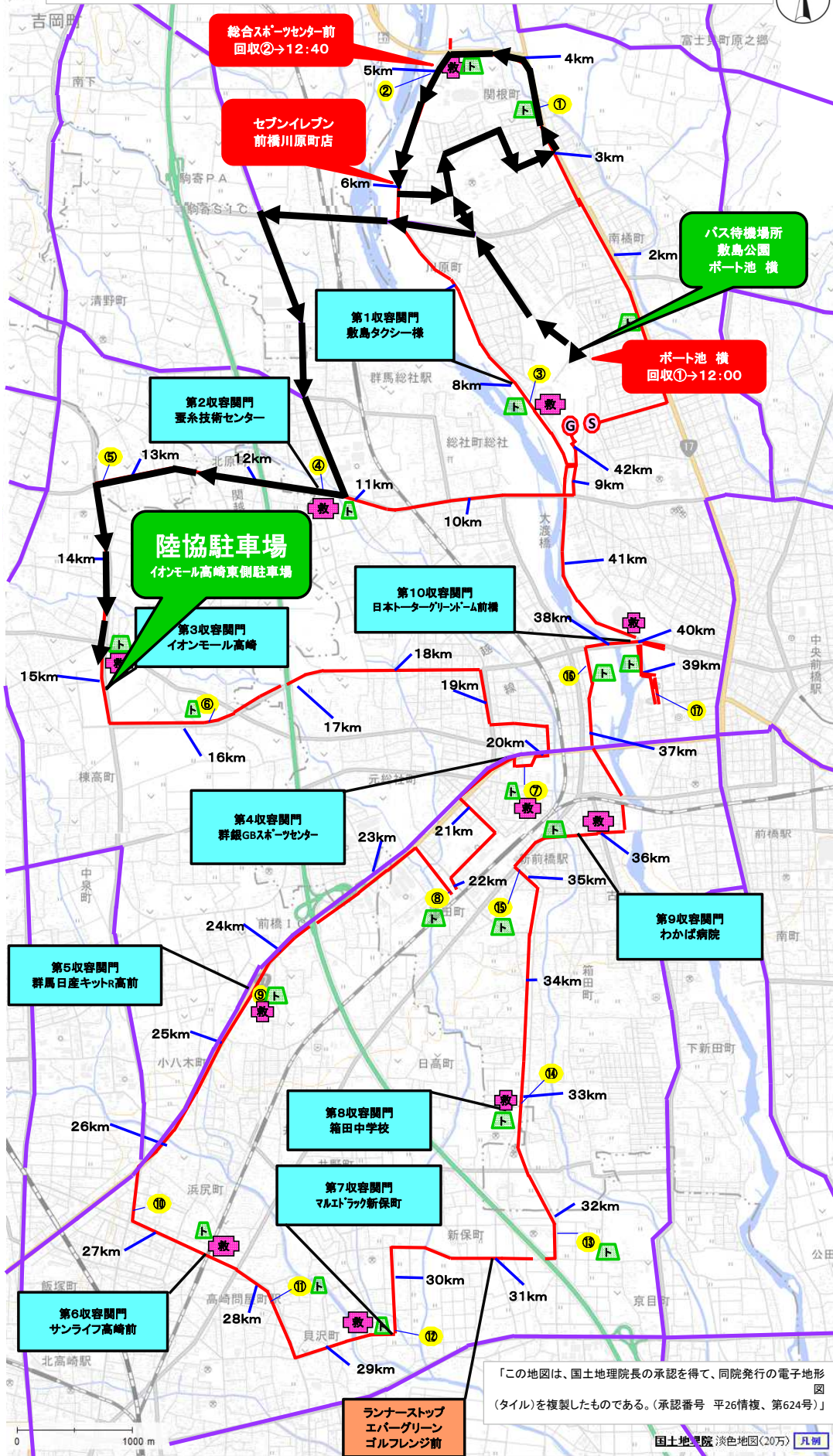


「この地図は、国土地理院長の承認を得て、同院発行の電子地形図 (タイル)を複製したものである。(承認番号 平26情複、第624号)」

国土地理院 淡色地図(20万) 凡例

- マラソンコース
 - ① → 給水所23カ所
 - 救護所
 - 迂回路
- 仮設トイレ

ぐんまマラソン フルマラソンコース県陸協バス 3号車経路図 (回収)



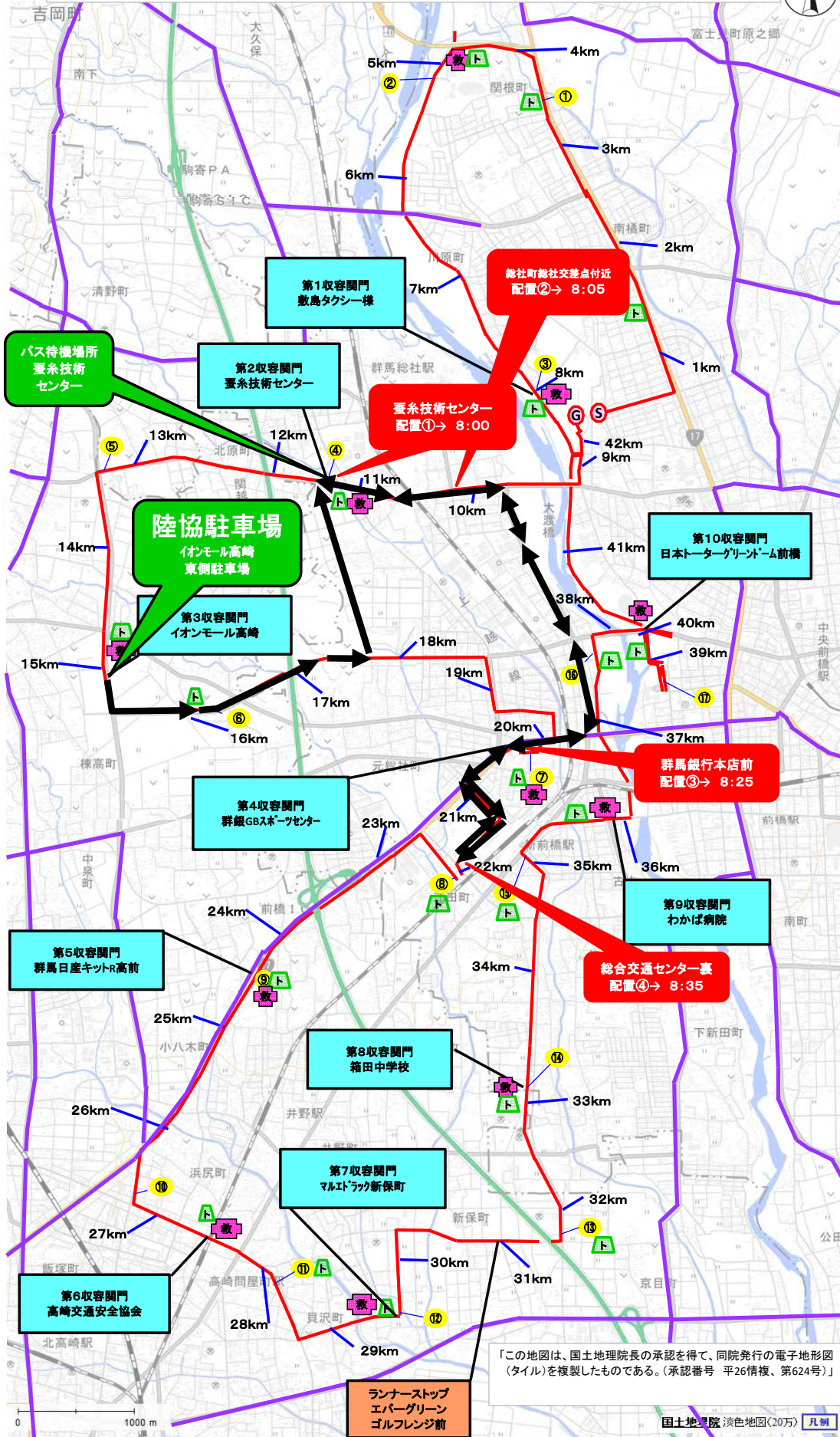
→ マラソンコース
→ 仮設トイレ

① → 給水所23カ所

→ 救護所

→ 迂回路

ぐんまマラソン フルマラソンコース県陸協バス 4号車経路図 (配置)



「この地図は、国土地理院長の承認を得て、同院発行の電子地形図 (タイル) を複製したものである。(承認番号 平26情複、第624号)」

国土地理院 淡色地図(20万) 凡例

- マラソンコース
- ① → 給水所23カ所
- 救 → 救護所
- 迂回路
- 仮設トイレ

