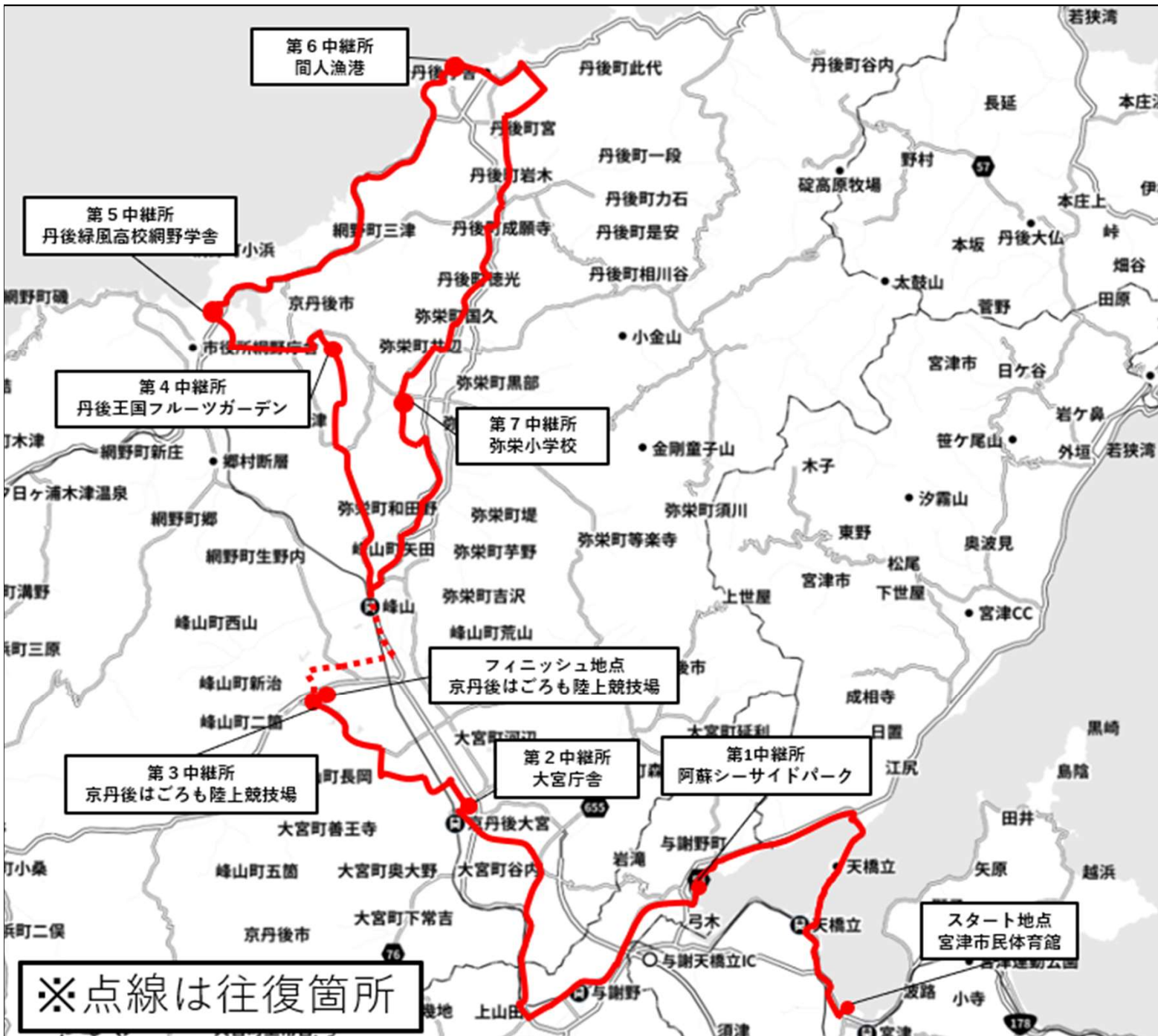


丹後大学駅伝 コース全体図



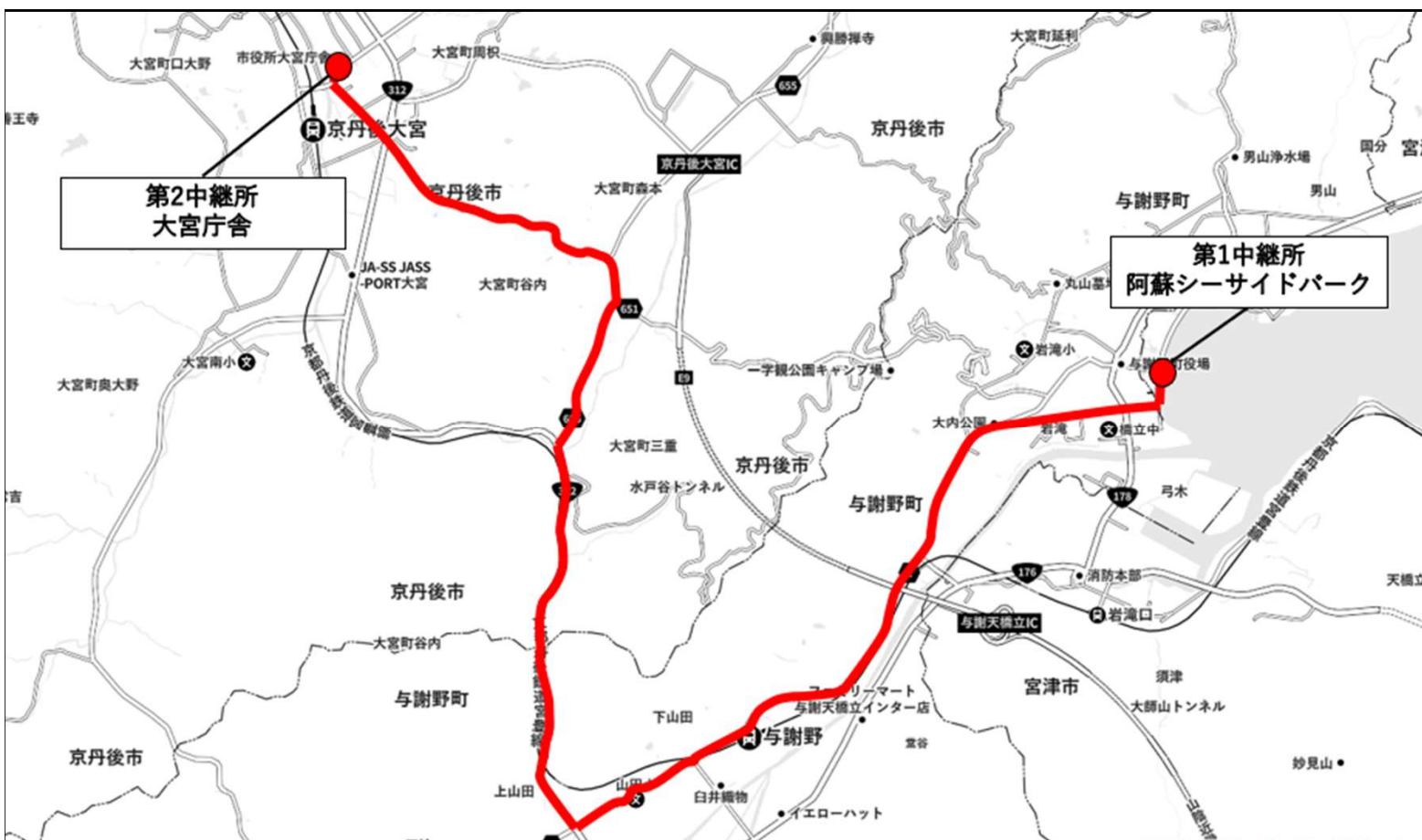
8区間 74.4km

区間		距離
第1区	宮津市民体育館横～(国道178号線)～(府道2号線)～文殊～天橋立～一の宮棧橋前～(国道178号線)～男山～(府道53号線)～阿蘇シーサイドパーク前	9.9 km
第2区	阿蘇シーサイドパーク前～橋立中学校前～(府道651号線)～丹鉄与謝野駅前～水戸谷～(国道312号線)～酒戸古～(府道651号線)～三坂～(府道657号線)～京丹後市役所大宮庁舎	11.8 km
第3区	京丹後市役所大宮庁舎～中央橋～京丹後市大宮自然公園前～(京都府道659号線)～京丹後はごろも陸上競技場	5.6 km
第4区	京丹後はごろも陸上競技場～金田大橋～(株)京都ポリマー前～荒山中川～(国道482号線)～桜内～(京都府道663号線)～橋木塩鏡～丹後王国フルーツガーデン	10.4 km
第5区	丹後王国フルーツガーデン～(王国の道)～(府道53号線)～(島津農道)～(府道663号線)～島津～(府道53号線)～福祉センター前(京丹後市)～丹後緑風高校網野学舎	4.6 km
第6区	丹後緑風高校網野学舎～八幡橋前～小浜橋～(国道178号線)～掛津～砂方～新聞人トンネル前～間人港大橋～間人漁港	10.3 km
第7区	間人漁港～丹後庁舎前～(国道178号線)～JA京都たいざ野菜集出荷場前～(府道75号線)～家ノ谷団地前～(国道482号線)～(国道656号線)～チロリン村前～井辺～弥栄小学校前	11.4 km
第8区	弥栄小学校前～和田野～(国道656号線)～(国道482号線)～丹波小学校前～(国道482号線)～荒山中川～菅～(株)京都ポリマー前～金田大橋～京丹後はごろも陸上競技場	10.4 km

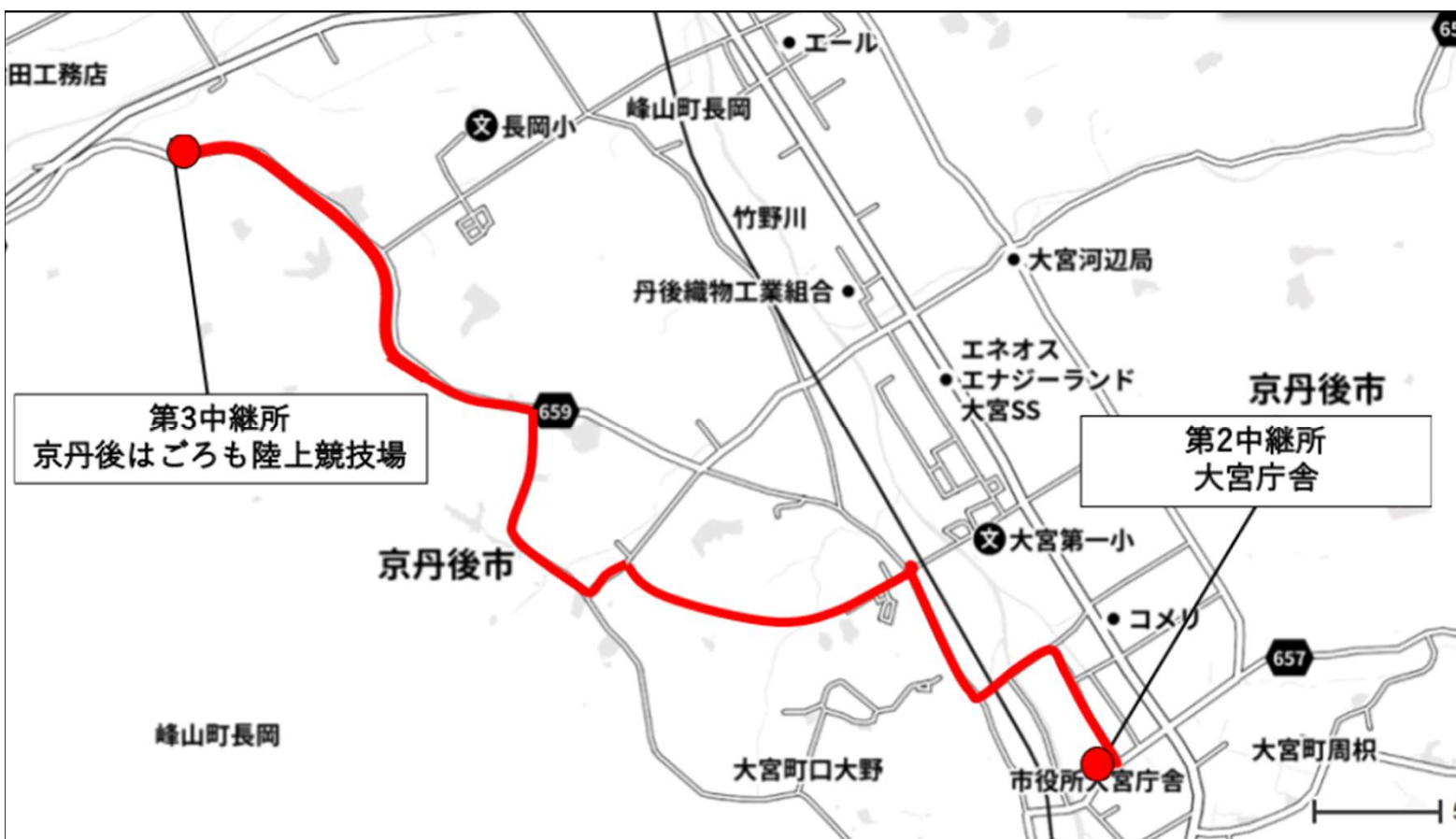
第一区 9.9km



第二区 11.8km



第三区 5.6km



第四区 10.4km



第五区 4.6km



第六区 10.3km



第七区 11.4km



第八区 10.4km

